Координате детаљних тачака за обележавање границе градилишта ветрогенератора 19		
Тачка бр.	Y	X
19-01	7517036.750	4987181.494
19-02	7516978.912	4987099.917
19-03	7517027.855	4987065.216
19-04	7517085.693	4987146.793
Координате детаљних тачака за обележавање границе локације ветрогенератора		
T19.1	7517041.315, 4987167.232	
T19.2	7517026.855, 4987146.838	
T19.3	7517047.250, 4987132.379	
T19.4	7517061.709, 4987152.773	

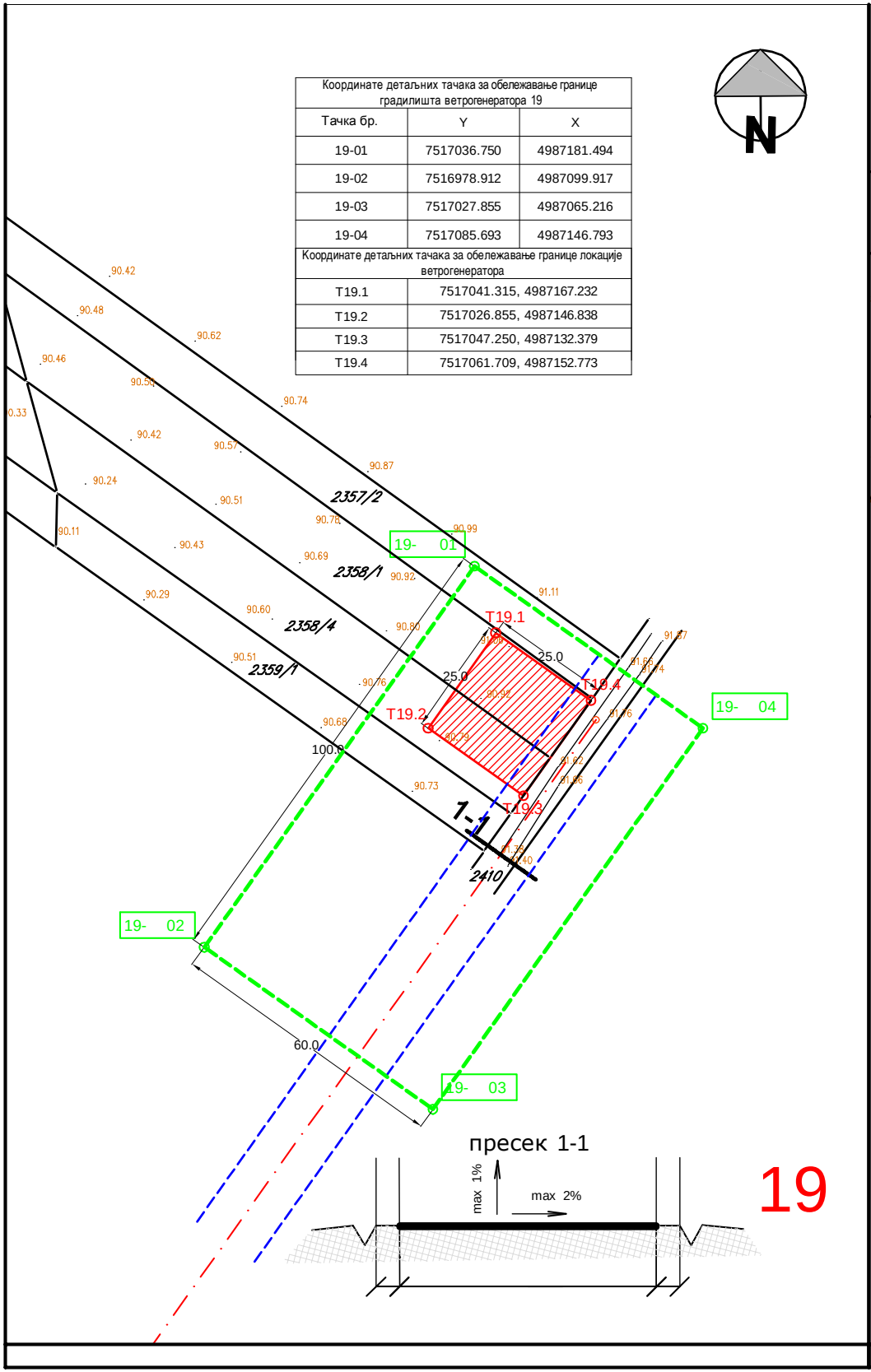
N
2357/2
2358/1
2358/4
2359/1
2410
19- 01
19- 02
19- 03
19- 04
T19.1
T19.2
T19.3
T19.4
25.0
25.0
100.0
60.0
1-1
пресек 1-1
max 1%
max 2%
19

Координате детаљних тачака за обележавање границе градилишта ветрогенератора 20		
Тачка бр.	Y	X
20-01	7516907.344	4986103.589
20-02	7516856.416	4986017.529
20-03	7516908.050	4985986.974
20-04	7516958.977	4986073.035
Координате детаљних тачака за обележавање границе локације ветрогенератора		
T20.1	7516913.570, 4986089.572	
T20.2	7516900.838, 4986068.057	
T20.3	7516922.353, 4986055.325	
T20.4	7516935.085, 4986076.840	

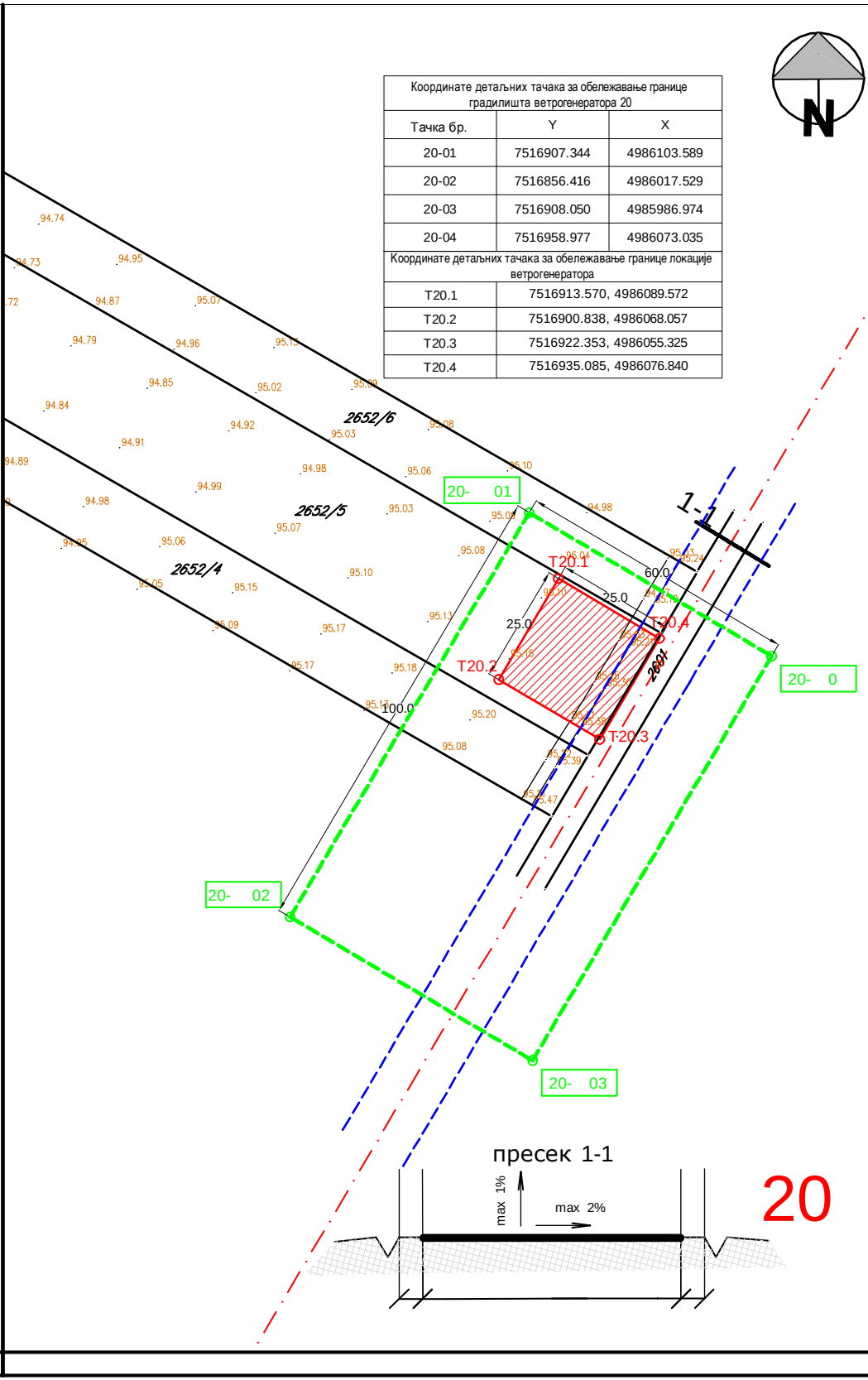
N
2652/6
2652/5
2652/4
2601
20- 01
20- 02
20- 03
20- 0
T20.1
T20.2
T20.3
T20.4
25.0
25.0
100.0
60.0
1-1
пресек 1-1
max 1%
max 2%
20

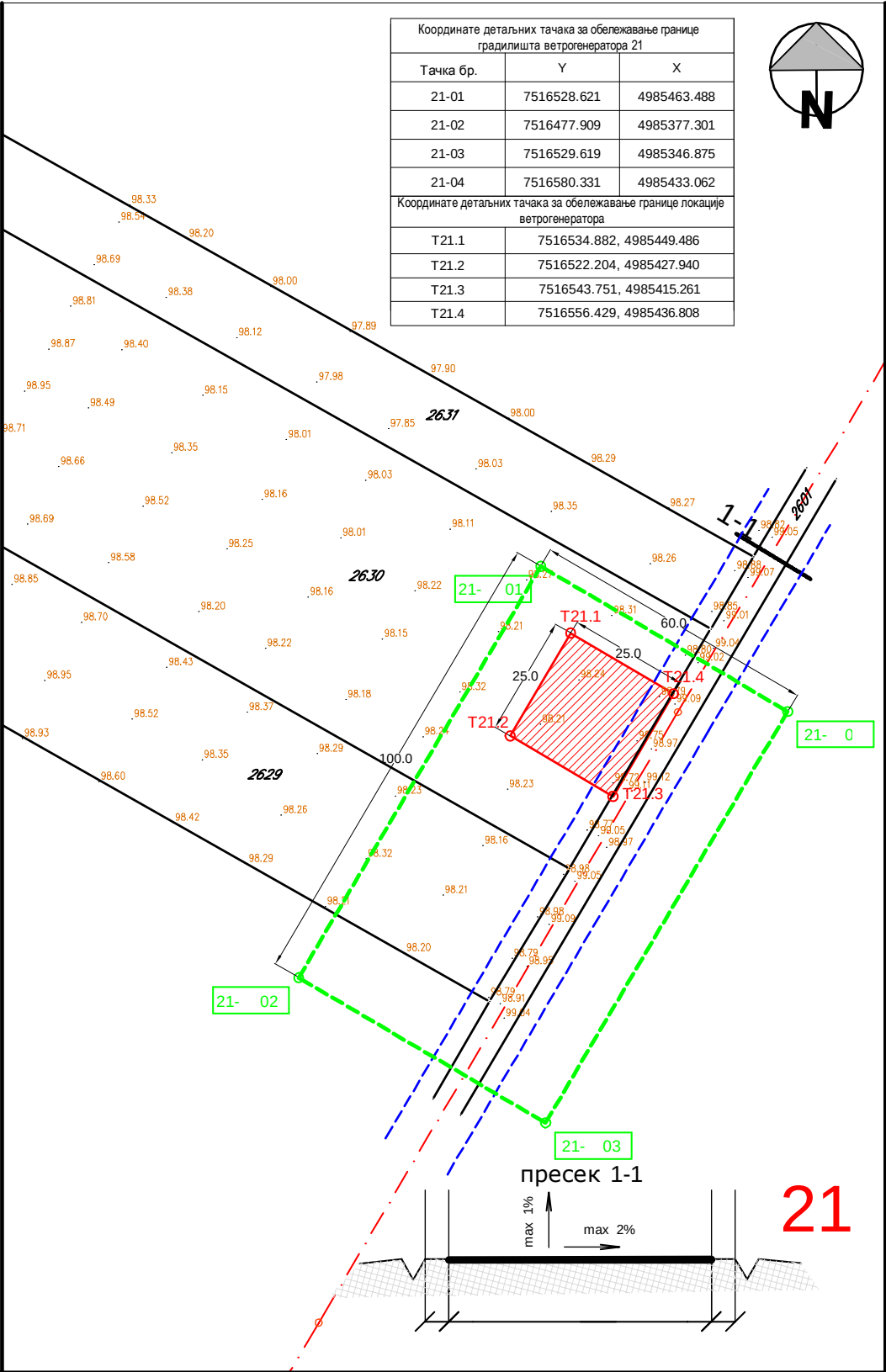
N
2631
2630
2629
2601
1-1
21- 01
21- 02
21- 03
21- 0
T21.1
T21.2
T21.3
T21.4
25.0
25.0
60.0
100.0
пресек 1-1
max 1%
max 2%
21

Координате детаљних тачака за обележавање границе градилишта ветрогенератора 21		
Тачка бр.	Y	X
21-01	7516528.621	4985463.488
21-02	7516477.909	4985377.301
21-03	7516529.619	4985346.875
21-04	7516580.331	4985433.062
Координате детаљних тачака за обележавање границе локације ветрогенератора		
T21.1	7516534.882, 4985449.486	
T21.2	7516522.204, 4985427.940	
T21.3	7516543.751, 4985415.261	
T21.4	7516556.429, 4985436.808	

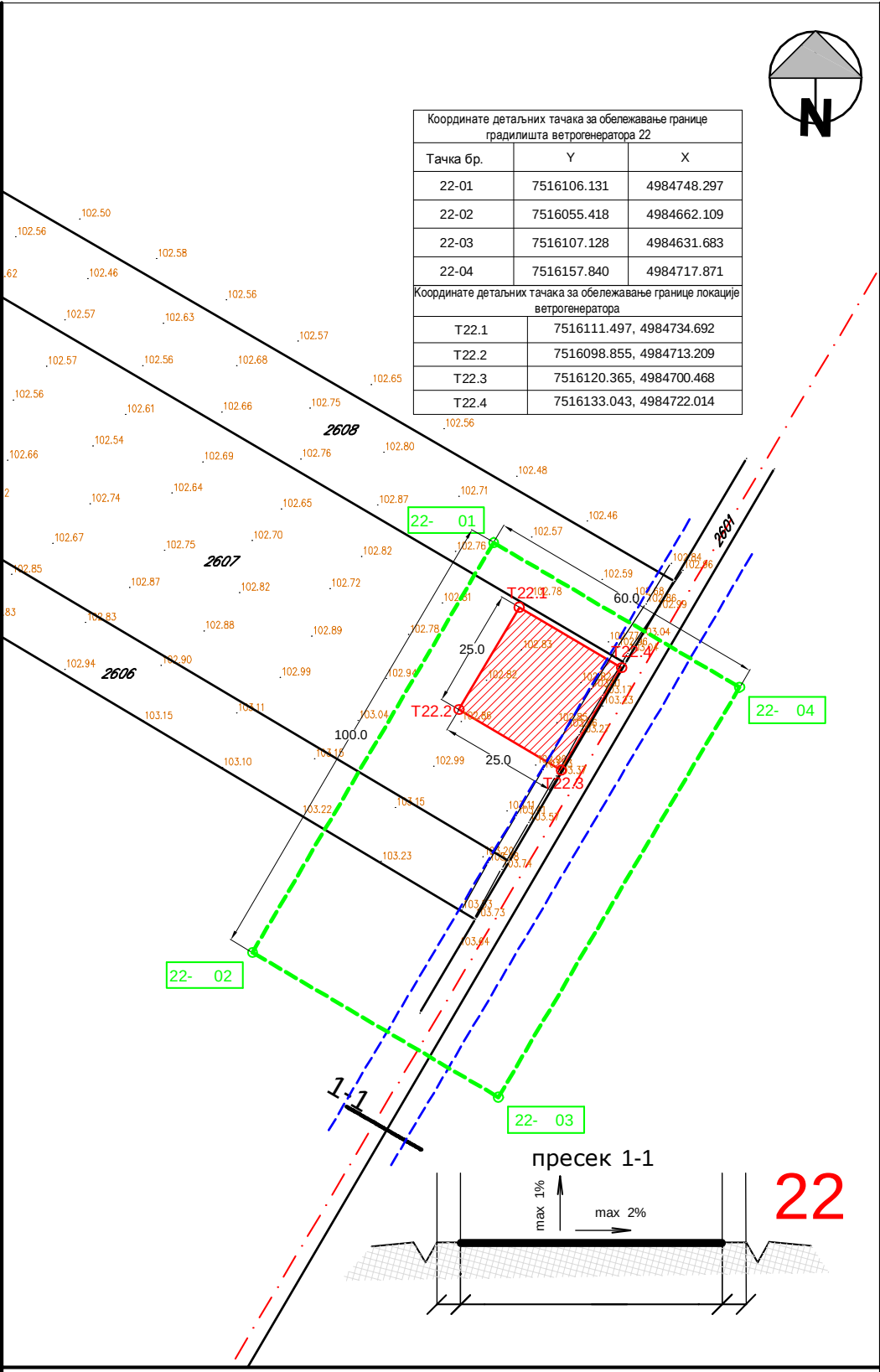
N
2608
2607
2606
2601
1-1
22- 01
22- 02
22- 03
22- 04
T22.1
T22.2
T22.3
T22.4
25.0
25.0
60.0
100.0
пресек 1-1
max 1%
max 2%
22

Координате детаљних тачака за обележавање границе градилишта ветрогенератора 22		
Тачка бр.	Y	X
22-01	7516106.131	4984748.297
22-02	7516055.418	4984662.109
22-03	7516107.128	4984631.683
22-04	7516157.840	4984717.871
Координате детаљних тачака за обележавање границе локације ветрогенератора		
T22.1	7516111.497, 4984734.692	
T22.2	7516098.855, 4984713.209	
T22.3	7516120.365, 4984700.468	
T22.4	7516133.043, 4984722.014	

Координате детаљних тачака за обележавање границе градилишта ветрогенератора 23		
Тачка бр.	Y	X
23-01	7514703.702	4981570.381
23-02	7514653.206	4981484.067
23-03	7514704.992	4981453.770
23-04	7514755.488	4981540.085
Координате детаљних тачака за обележавање границе локације ветрогенератора		
T23.1	7514691.698, 4981500.864	
T23.2	7514679.074, 4981479.286	
T23.3	7514700.652, 4981466.661	
T23.4	7514713.276, 4981488.240	

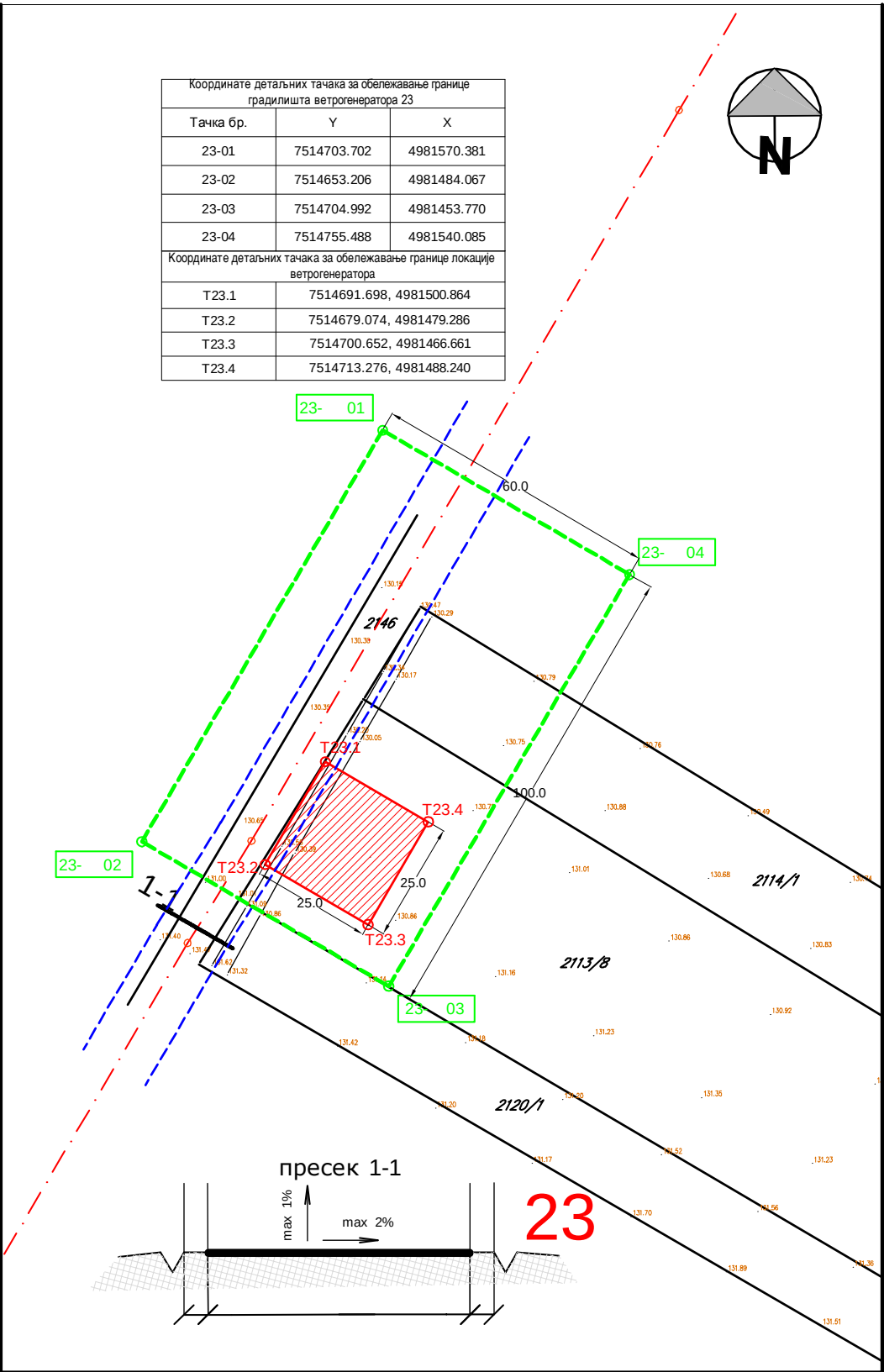
N
23- 01
23- 02
23- 03
23- 04
60.0
100.0
25.0
25.0
T23.1
T23.2
T23.3
T23.4
2146
2114/1
2113/8
2120/1
1-1
пресек 1-1
max 1%
max 2%
23

Координате детаљних тачака за обележавање границе градилишта ветрогенератора 24		
Тачка бр.	Y	X
24-01	7514255.571	4980810.410
24-02	7514204.926	4980724.183
24-03	7514256.660	4980693.797
24-04	7514307.305	4980780.024
Координате детаљних тачака за обележавање границе локације ветрогенератора		
T24.1	7514241.954, 4980741.689	
T24.2	7514229.293, 4980720.132	
T24.3	7514250.850, 4980707.471	
T24.4	7514263.511, 4980729.028	

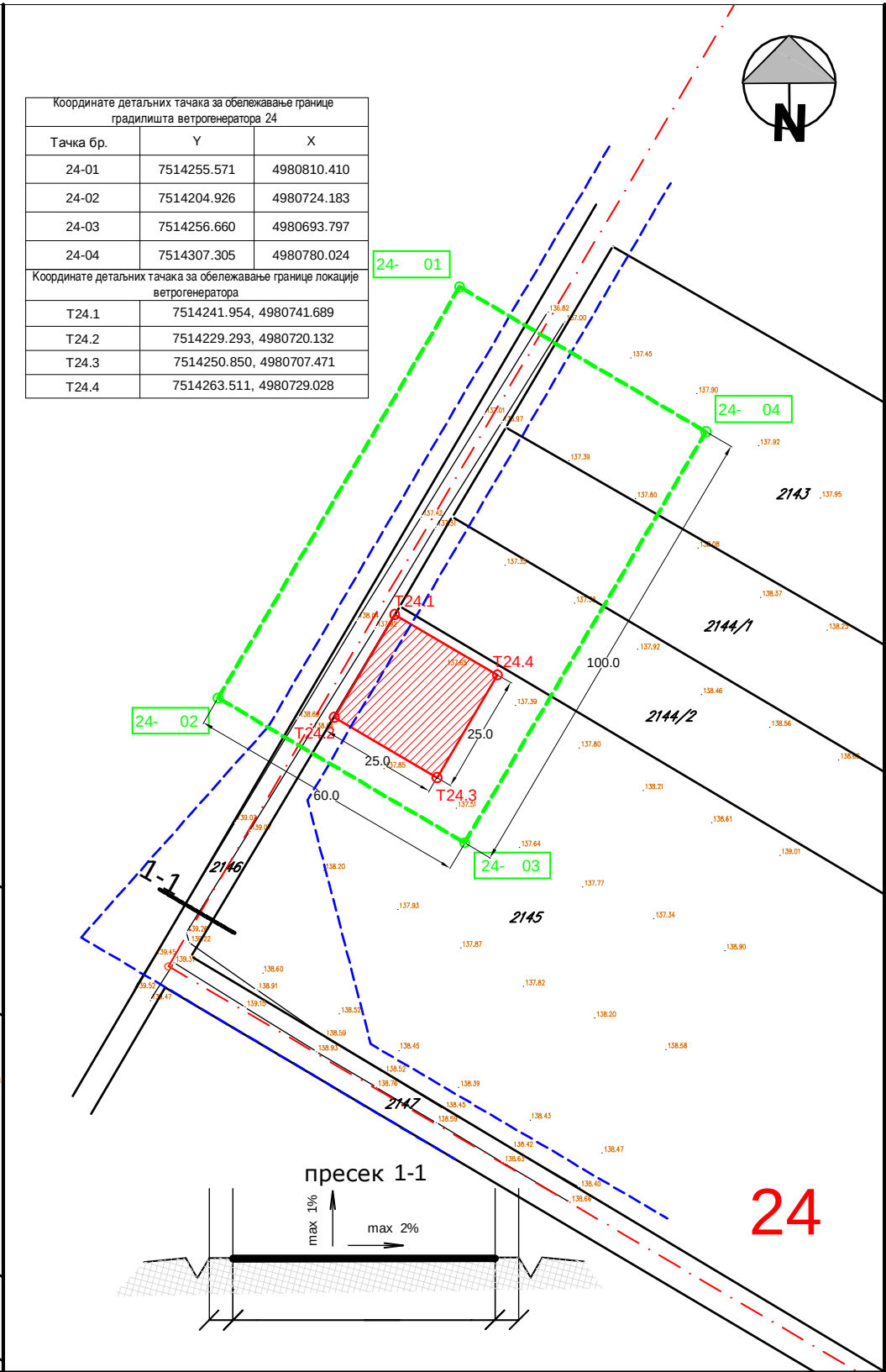
N
24- 01
24- 02
24- 03
24- 04
60.0
100.0
25.0
25.0
T24.1
T24.2
T24.3
T24.4
2143
2144/1
2144/2
2145
2146
2147
1-1
пресек 1-1
max 1%
max 2%
24

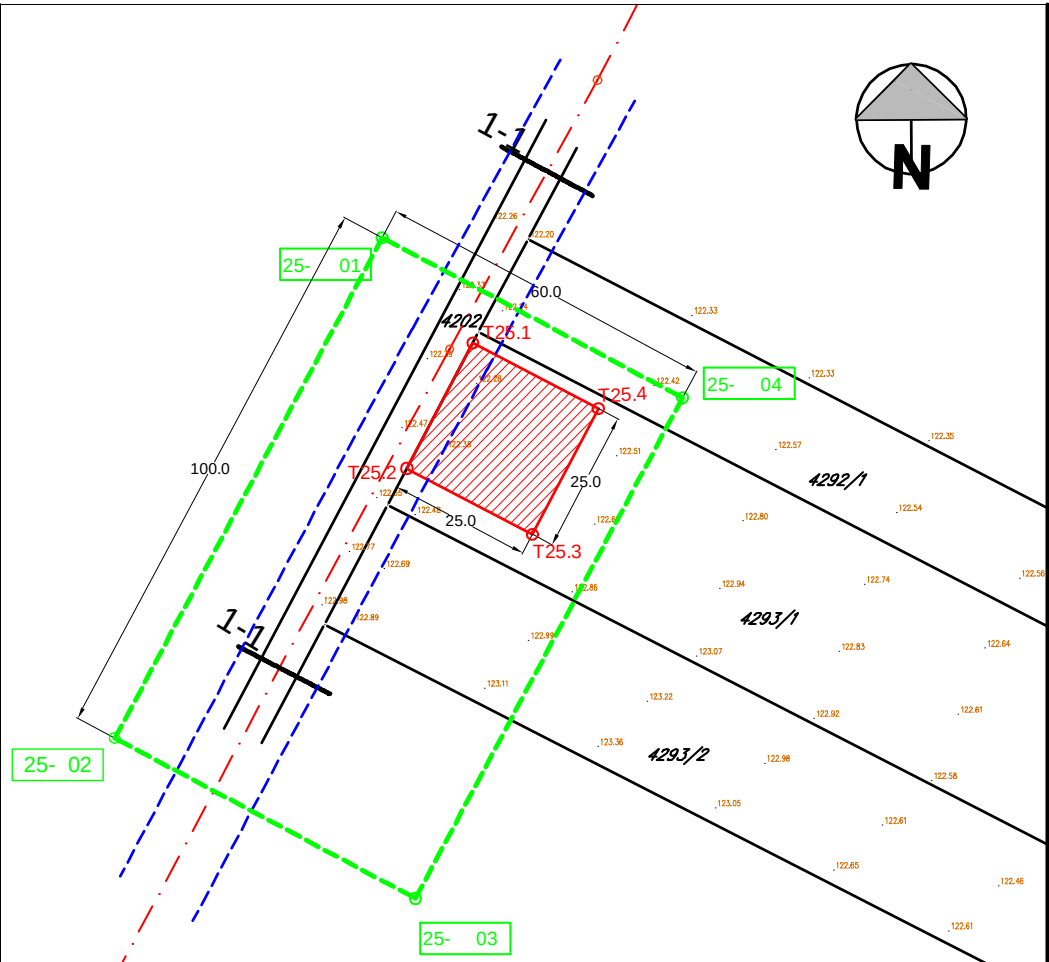
N
1-1
1-1
25- 01
25- 02
25- 03
25- 04
T25.1
T25.2
T25.3
T25.4
100.0
60.0
25.0
25.0
4202
4292/1
4293/1
4293/2

Координате детаљних тачака за обележавање границе градилишта ветрогенератора 25		
Тачка бр.	Y	X
25-01	7511686.175	4983616.692
25-02	7511639.098	4983528.466
25-03	7511692.031	4983500.221
25-04	7511739.108	4983588.447
Координате детаљних тачака за обележавање границе локације ветрогенератора		
T25.1	7511702.141, 4983598.133	
T25.2	7511690.533, 4983575.992	
T25.3	7511712.675, 4983564.384	
T25.4	7511724.282, 4983586.526	

пресек 1-1

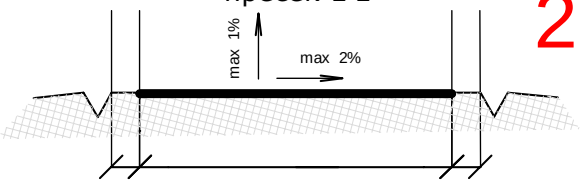

25

ЛЕГЕНДА:

ГРАНИЦА ГРАДИЛИШТА

ГРАНИЦА ОБУХВАТА ЛОКАЦИЈЕ ВЕТРОГЕНЕРАТОРА
(МАКСИМАЛНО 25,0m x 25,0m)

ПОДУЖНА ОСА КОРИДОРА ПРИСТУПНОГ ПУТА

} КОРИДОР ПРИСТУПНОГ ПУТА, МАКСИМАЛНО 15m (2x7,5 m)

ОПШТИНА ВРШАЦ
СКУПШТИНА ОПШТИНЕ ВРШАЦ

ПЛАН ДЕТАЉНЕ РЕГУЛАЦИЈЕ
ВЕТРОПАРКА "КОШАВА" НА ПОДРУЧЈУ КАТАСТАРСКИХ ОПШТИНА
УЉМА, ЗАГАЈИЦА, ИЗБИШТЕ И ПАРТА У ОПШТИНИ ВРШАЦ

РЕГУЛАЦИЈА ПОВРШИНА ВЕТРОЕЛЕКТРАНА
(Број 19 - 25)

Размера: 1 : 1 000 Карта број: **3** Лист број: **4**

Инвеститор: MK-FINTEL WIND а.д. Београд

Стручни обрађивач: **ИНСТИТУТ ЗА АРХИТЕКТУРУ И УРБАНИЗАМ СРБИЈЕ**
Булевар краља Александра 73/2, Београд

ОДГОВОРНИ УРБАНИСТА
мр Зоран Мирјанић, д.п.п.
(бр. лиценце 201 0712 04)

ДИРЕКТОР ИНСТИТУТА
др Игор Марић, д.и.а.